



GMINNA EWIDENCJA ZABYTKÓW Chlebowo



KARTY ADRESOWE

Chlebowo	2
Kościół Rzymsko Katolicki Filialny pw. Św. Huberta.....	2
Dawny cmentarz przykościelny (nieczynny).....	3
Budynek mieszkalny nr 5.....	4
Budynek mieszkalny nr 7.....	5
Budynku mieszkalny nr 10 (dwojak).....	6
Budynek mieszkalny nr 11.....	7
Obora pofolwarczna nr 16	8
Budynek gospodarczy nr 3.....	9
Fragment zachowanej bramy wjazdowej.....	10
Budynek pofolwarczny	11
Budynek pofolwarczny	12
Park dworski	13



GMINNA EWIDENCJA ZABYTKÓW Chlebowo

GEZ	KARTA ADRESOWA ZABYTKU NIERUCHOMEGO		3. Miejscowość	
<p>1. Nazwa</p> <p>Kościół Rzymsko Katolicki Filialny pw. Św. Huberta</p>	<p>2. Czas powstania</p> <p>XIV - XV w. 2 poł. XVI w</p>		<p>Chlebowo</p>	
<p>8. Fotografia z opisem wskazującym orientację albo mapę z zaznaczeniem stanowiskiem archeologicznym</p>			<p>4. Adres</p> <p>Chlebowo</p>	
				<p>5. Przynależność administracyjna</p> <p>Województwo Zachodniopomorskie Powiat Gryfiński Gmina Gryfino</p>
			<p>6. Forma ochrony</p> <p>Wpis do rejestru zabytków. z dnia 3 grudnia 1963., pod nr 418. Księgi rejestru zabytków województwa zachodniopomorskiego nr:</p>	
			<p>7. Opracowanie karty adresowej (autor, data i podpis) Piotr Górkiewicz, 12.2012</p>	

GMINNA EWIDENCJA ZABYTKÓW Chlebowo

GEZ	KARTA ADRESOWA ZABYTKU NIERUCHOMEGO		3. Miejscowość
<p>1. Nazwa</p> <p>Dawny cmentarz przykościelny (nieczynny)</p> <p>*zachowane nasadzenia z gatunku: jesion, akacja, wiąz, klon, modrzew</p> <p>*kamienny mur cmentarny</p>	<p>2. Czas powstania</p> <p>II połowa XIV w</p>	<p>Chlebowo</p>	
<p>8. Fotografia z opisem wskazującym orientację albo mapę z zaznaczeniem stanowiskiem archeologicznym</p>			<p>4. Adres</p>
			<p>Chlebowo</p> <p>5. Przynależność administracyjna</p> <p>Województwo Zachodniopomorskie Powiat Gryfiński Gmina Gryfino</p>
			<p>6. Forma ochrony</p> <p><u>Księgi rejestru zabytków województwa zachodniopomorskiego nr: A-1005 (Decyzja nr DZ.5130.32.2012.AR z dnia 11.2012r)</u></p>
			<p>7. Opracowanie karty adresowej (autor, data i podpis)</p> <p>Piotr Górkiewicz, 12.2012</p>

GEZ		KARTA ADRESOWA ZABYTKU NIERUCHOMEGO		3. Miejscowość
1. Nazwa		2. Czas powstania		Chlebowo
Budynek mieszkalny nr 5		Początek XX w.		
8. Fotografia z opisem wskazującym orientację albo mapę z zaznaczeniem stanowiskiem archeologicznym				4. Adres
				Chlebowo nr 5
				5. Przynależność administracyjna
				Województwo Zachodniopomorskie Powiat Gryfiński Gmina Gryfino
				6. Forma ochrony
				7. Opracowanie karty adresowej (autor, data i podpis) Piotr Górkiewicz, 12.2012

GEZ		KARTA ADRESOWA ZABYTKU NIERUCHOMEGO		3. Miejscowość
1. Nazwa		2. Czas powstania		Chlebowo
Budynek mieszkalny nr 7		Początek XX w.		
8. Fotografia z opisem wskazującym orientację albo mapę z zaznaczeniem stanowiskiem archeologicznym				4. Adres
				Chlebowo nr 7
				5. Przynależność administracyjna
				Województwo Zachodniopomorskie Powiat Gryfiński Gmina Gryfino
				6. Forma ochrony
				7. Opracowanie karty adresowej (autor, data i podpis) Piotr Górkiewicz, 12.2012

GMINNA EWIDENCJA ZABYTKÓW Chlebowo

GEZ	KARTA ADRESOWA ZABYTKU NIERUCHOMEGO		3. Miejscowość Chlebowo
1. Nazwa Budynku mieszkalny nr 10 (dwojak)	2. Czas powstania Początek XX w.		4. Adres Chlebowo nr 10
8. Fotografia z opisem wskazującym orientację albo mapę z zaznaczeniem stanowiskiem archeologicznym			5. Przynależność administracyjna
			Województwo Zachodniopomorskie Powiat Gryfiński Gmina Gryfino
			6. Forma ochrony
			7. Opracowanie karty adresowej (autor, data i podpis) Piotr Górkiewicz, 12.2012

WYKREŚLONO

GMINNA EWIDENCJA ZABYTKÓW Chlebowo

GEZ		KARTA ADRESOWA ZABYTKU NIERUCHOMEGO		3. Miejscowość
1. Nazwa		2. Czas powstania		Chlebowo
Budynek mieszkalny nr 11		Koniec XIX w.		
8. Fotografia z opisem wskazującym orientację albo mapę z zaznaczeniem stanowiskiem archeologicznym				4. Adres
				Chlebowo nr 11
				5. Przynależność administracyjna
				Województwo Zachodniopomorskie Powiat Gryfiński Gmina Gryfino
				6. Forma ochrony
				7. Opracowanie karty adresowej (autor, data i podpis) Piotr Górkiewicz, 12.2012

GMINNA EWIDENCJA ZABYTKÓW Chlebowo


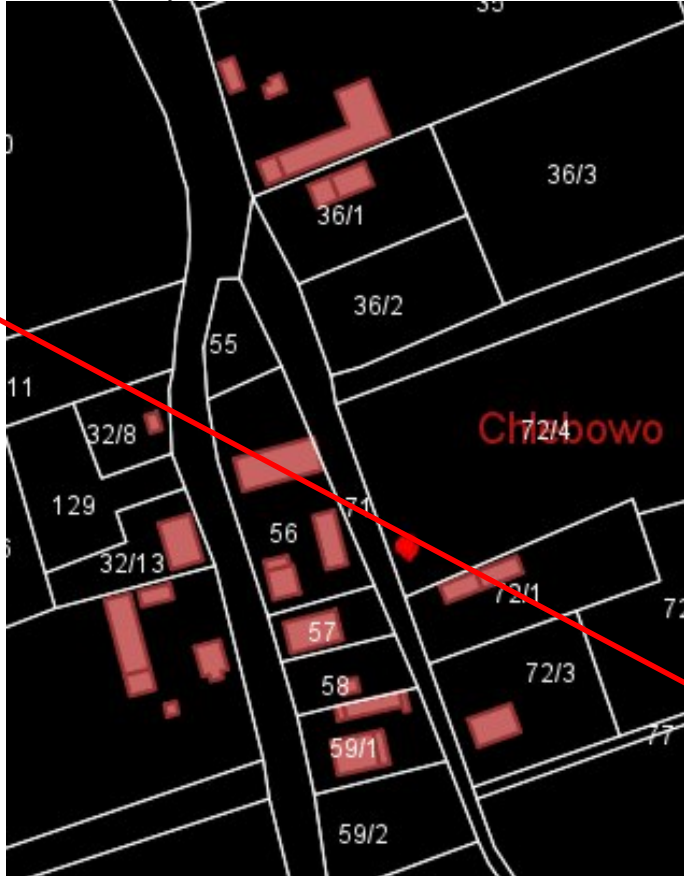
GEZ	KARTA ADRESOWA ZABYTKU NIERUCHOMEGO		3. Miejscowość
1. Nazwa	2. Czas powstania		Chlebowo
Obora pofolwarczna nr 16	Koniec XIX w.		
8. Fotografia z opisem wskazującym orientację albo mapę z zaznaczeniem stanowiskiem archeologicznym			4. Adres
			Chlebowo 16
			5. Przynależność administracyjna
			Województwo Zachodniopomorski Powiat Gryfiński Gmina Gryfino
			6. Forma ochrony
			7. Opracowanie karty adresowej (autor, data i podpis) Piotr Górkiewicz, 12.2012

GMINNA EWIDENCJA ZABYTKÓW Chlebowo



GEZ	KARTA ADRESOWA ZABYTKU NIERUCHOMEGO		3. Miejscowość
1. Nazwa Budynek gospodarczy nr 3	2. Czas powstania Początek XX w.	Chlebowo	
8. Fotografia z opisem wskazującym orientację albo mapę z zaznaczeniem stanowiskiem archeologicznym		4. Adres Chlebowo nr 3	5. Przynależność administracyjna Województwo Zachodniopomorski Powiat Gryfiński Gmina Gryfino
			6. Forma ochrony
		7. Opracowanie karty adresowej (autor, data i podpis) Piotr Górkiewicz, 12.2012	

WYKREŚLONO



GMINNA EWIDENCJA ZABYTKÓW Chlebowo

GEZ		KARTA ADRESOWA ZABYTKU NIERUCHOMEGO		3. Miejscowość
1. Nazwa		2. Czas powstania		Chlebowo
Fragment zachowanej bramy wjazdowej		Koniec XIX w.,		
8. Fotografia z opisem wskazującym orientację albo mapę z zaznaczeniem stanowiskiem archeologicznym				4. Adres
				Chlebowo
				5. Przynależność administracyjna
				Województwo Zachodniopomorskie Powiat Gryfiński Gmina Gryfino
				6. Forma ochrony
				7. Opracowanie karty adresowej (autor, data i podpis) Piotr Górkiewicz, 12.2012



GMINNA EWIDENCJA ZABYTKÓW Chlebowo

GEZ	KARTA ADRESOWA ZABYTKU NIERUCHOMEGO		3. Miejscowość
1. Nazwa Budynek pofolwarczny	2. Czas powstania Koniec XIX w		Chlebowo
8. Fotografia z opisem wskazującym orientację albo mapę z zaznaczeniem stanowiskiem archeologicznym			4. Adres
			Chlebowo ...
			5. Przynależność administracyjna Województwo Zachodniopomorskie Powiat Gryfiński Gmina Gryfino
			6. Forma ochrony
			
			7. Opracowanie karty adresowej (autor, data i podpis) Piotr Górkiewicz, 12.2012

GMINNA EWIDENCJA ZABYTKÓW Chlebowo

GEZ	KARTA ADRESOWA ZABYTKU NIERUCHOMEGO		3. Miejscowość
1. Nazwa Budynek pofolwarczny	2. Czas powstania Koniec XIX w.		Chlebowo
8. Fotografia z opisem wskazującym orientację albo mapę z zaznaczeniem stanowiskiem archeologicznym			4. Adres
			Chlebowo
			5. Przynależność administracyjna Województwo Zachodniopomorskie Powiat Gryfiński Gmina Gryfino
			6. Forma ochrony
			7. Opracowanie karty adresowej (autor, data i podpis) Piotr Górkiewicz, 12.2012

GMINNA EWIDENCJA ZABYTKÓW Chlebowo

GEZ		KARTA ADRESOWA ZABYTKU NIERUCHOMEGO		3. Miejscowość
1. Nazwa		2. Czas powstania		Chlebowo
Park dworski		XIX w.,		
8. Fotografia z opisem wskazującym orientację albo mapę z zaznaczeniem stanowiskiem archeologicznym				4. Adres
				Chlebowo
				5. Przynależność administracyjna
				Województwo Zachodniopomorskie
				Powiat Gryfiński
				Gmina Gryfino
				6. Forma ochrony
				7. Opracowanie karty adresowej (autor, data i podpis)
				Piotr Górkiewicz, 12.2012

GMINNA EWIDENCJA ZABYTKÓW Chlebowo

Wykaz stanowisk archeologicznych w ramach strefy „W.II”:

Chlebowo, stan. 17 (AZP: 33-06/17)
Chlebowo, stan. 20 (AZP: 33-06/20)
Chlebowo, stan. 21 (AZP: 33-06/21)
Chlebowo, stan. 22 (AZP: 33-06/22)
Chlebowo, stan. 23 (AZP: 33-06/23)
Chlebowo, stan. 24 (AZP: 33-06/24)
Chlebowo, stan. 25 (AZP: 33-06/25)
Chlebowo, stan. 26 (AZP: 33-06/26)
Chlebowo, stan. 29 (AZP: 33-06/16)
Chlebowo, stan. 43 (AZP: 32-06/34)
Chlebowo, stan. 44 (AZP: 32-06/35)
Chlebowo, stan. 47 (AZP: 32-06/38)
Chlebowo, stan. 48 (AZP: 32-06/39)

Wykaz stanowisk archeologicznych w ramach strefy „W.III”:

Chlebowo, stan. 1 (AZP: 32-05/28)
Chlebowo, stan. 3 (AZP: 33-06/1)
Chlebowo, stan. 4 (AZP: 33-06/2)
Chlebowo, stan. 5 (AZP: 33-06/3)
Chlebowo, stan. 6 (AZP: 33-06/4)
Chlebowo, stan. 7 (AZP: 33-06/5)
Chlebowo, stan. 8 (AZP: 33-06/6)
Chlebowo, stan. 9 (AZP: 33-06/7)
Chlebowo, stan. 11 (AZP: 33-06/10)
Chlebowo, stan. 12 (AZP: 33-06/11)
Chlebowo, stan. 13 (AZP: 33-06/9)
Chlebowo, stan. 14 (AZP: 33-06/13)
Chlebowo, stan. 15 (AZP: 33-06/12)
Chlebowo, stan. 16 (AZP: 33-06/14)
Chlebowo, stan. 18 (AZP: 53-06/18)
Chlebowo, stan. 19 (AZP: 33-06/19)
Chlebowo, stan. 27 (AZP: 33-06/27)

GMINNA EWIDENCJA ZABYTKÓW Chlebowo

Chlebowo, stan. 28 (AZP: 33-06/31)
Chlebowo, stan. 30 (AZP: 32-06/21)
Chlebowo, stan. 31 (AZP: 32-06/22)
Chlebowo, stan. 33 (AZP: 32-06/24)
Chlebowo, stan. 34 (AZP: 32-06/25)
Chlebowo, stan. 35 (AZP: 32-06/26)
Chlebowo, stan. 36 (AZP: 32-06/27)
Chlebowo, stan. 37 (AZP: 32-06/28)
Chlebowo, stan. 38 (AZP: 32-06/29)
Chlebowo, stan. 39 (AZP: 32-06/30)
Chlebowo, stan. 40 (AZP: 32-06/31)
Chlebowo, stan. 41 (AZP: 32-06/32)
Chlebowo, stan. 42 (AZP: 32-06/33)
Chlebowo, stan. 45 (AZP: 32-06/36)
Chlebowo, stan. 46 (AZP: 32-06/37)
Chlebowo, stan. 47 (AZP: 32-06/40)
Chlebowo, stan. 49 (AZP: 32-06/41)